



Sezione N-S



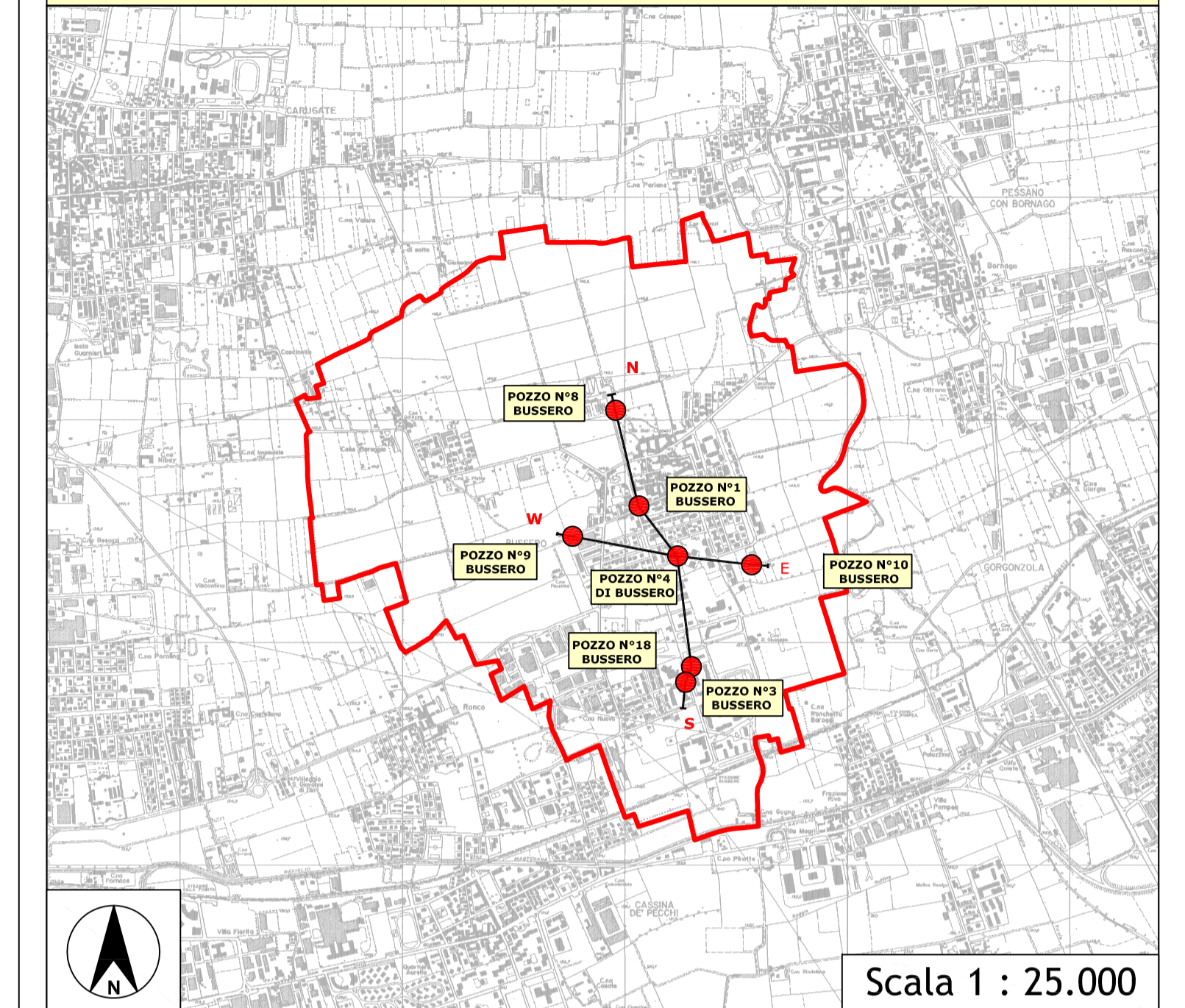
Sezione W-E



Unità litologiche

	Terreno di coltivo		Sabbia
	Argilla		Sabbia e ghiaia
	Limo		Ghiaia
	Torba		Conglomerato

Traccia delle sezioni idrogeologiche



Comune di Bussero

Città Metropolitana di Milano

**COMPONENTE GEOLOGICA, IDROGEOLOGICA E SISMICA
a supporto della Variante N° 1 del PGT**

Criteria ed indirizzi per la definizione della componente geologica, idrogeologica e sismica del piano di governo del territorio, in attuazione dell'art. 57 della L.R. 11 marzo 2005, N° 12, della D.G.R. n° 8/7374 del 28 maggio 2008 e della D.G.R. n° IX/2616 del 30 novembre 2011

Tavola 5

**Carta Sezioni
Idrogeologiche**

Scala X 1:5.000
Scala Y 1:1.000

Agosto 2016

Professionista incaricato:
Dott. Carlo Daniele Leoni
geologo



Via Concesa, 3
20069 Vaprio D'Adda (MI)
tel.: 0295763037
fax: 0295761942
e-mail: info@georbor.it
Sito web: www.georbor.it

5

Consulenti e
collaboratori:

Informatizzazione elaborati
cartografici:

Geol. Roberta Comaschi
Dott. Daniele Pizzigoni